

Maaüksuse asukoht

Maakond Pärnu maakond	Vald / linn Saarde vald	Metskond Pärnumaa
Kinnistu number	Kinnistu nimetus	

Number	Esitamise kp	Katastritunnus	Kvartal	Eraldis	Pindala (ha)	Tööliik	Maht (tm)	Otsuse kp	Otsus	Kehtiv kuni
50000658243	23.10.2023	71101:003:0106	KK094	16	4.67	lageraie	1131	23.10.2023	JAH	22.10.2024

Registreerimisest keeldumise põhjused/soovitused/täiendavad tingimused

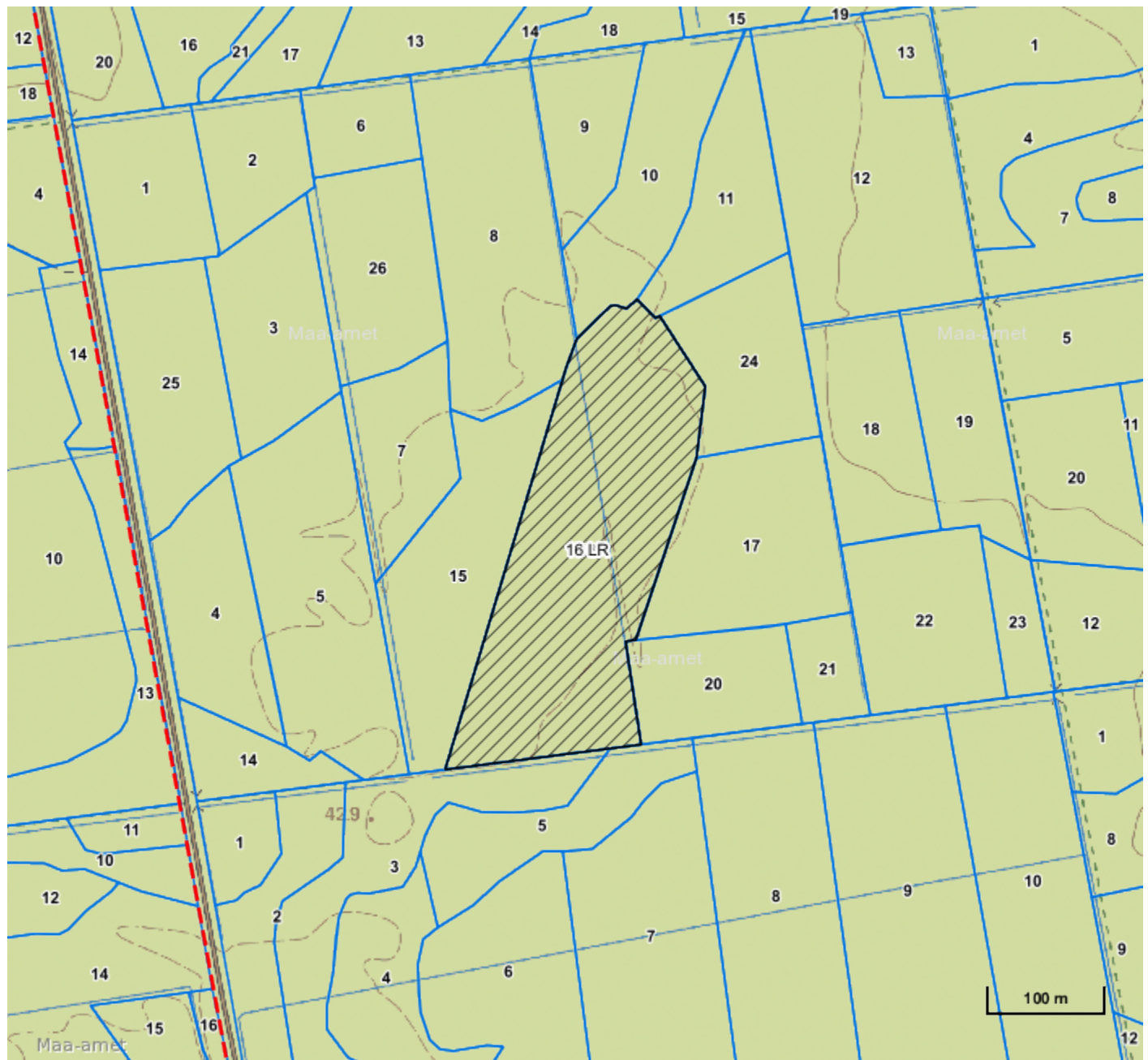
Metsateatis nr **50000658243**, katastritunnus 71101:003:0106, kvartal KK094, eraldis nr 16.

Metsateatis vastab Metsaseaduse §41 lg 8¹ nõuetele. Otsust on võimalik vaidlustada 30 päeva jooksul teatavaks tegemisest arvates, esitades vaide Keskkonnaametile haldusmenetluse seaduses sätestatud korras või kaebuse halduskohtusse halduskohtumenetluse seadustikus sätestatud korras.

Looduskaitseaduse (LKS §55 lg 6¹) alusel on keelatud looduslikult esinevate lindude tahtlik häirimine, eriti pesitsemise ja poegade üleskasvatamise ajal. Lindude pesitsemise tippaeg on aprilli keskpaigast suve keskpaigani. Lindude asustustihedus on reeglina kõrgem segametsades (laane-, salu- ja soovikumetsades) ning kasvab metsa vanuse tõustes.






Aitäh, et aitad hoida loodust ja elurikkust.

Katastritunnus 71101:003:0106 Kvartal KK094



Legend

1:5000

Kaardikiht	
	Põhikaart: Maa-amet 17.11.2023
	Metsaregister: Eraldised 17.11.2023
	Maa-amet: Katastriüksused 17.11.2023
	Metsaregister: Metsateatised 17.11.2023
	Metsaregister: Metsateatised (EI otsus) 17.11.2023
	Metsaregister: Kahjustusteatised 17.11.2023

Keskkonnaamet
Registrikood 70008658
Narva mnt 7a
15172 Tallinn, Eesti

telefon: 662 5999
e-post: klienditugi@keskkonnaamet.ee
<http://www.keskkonnaamet.ee>